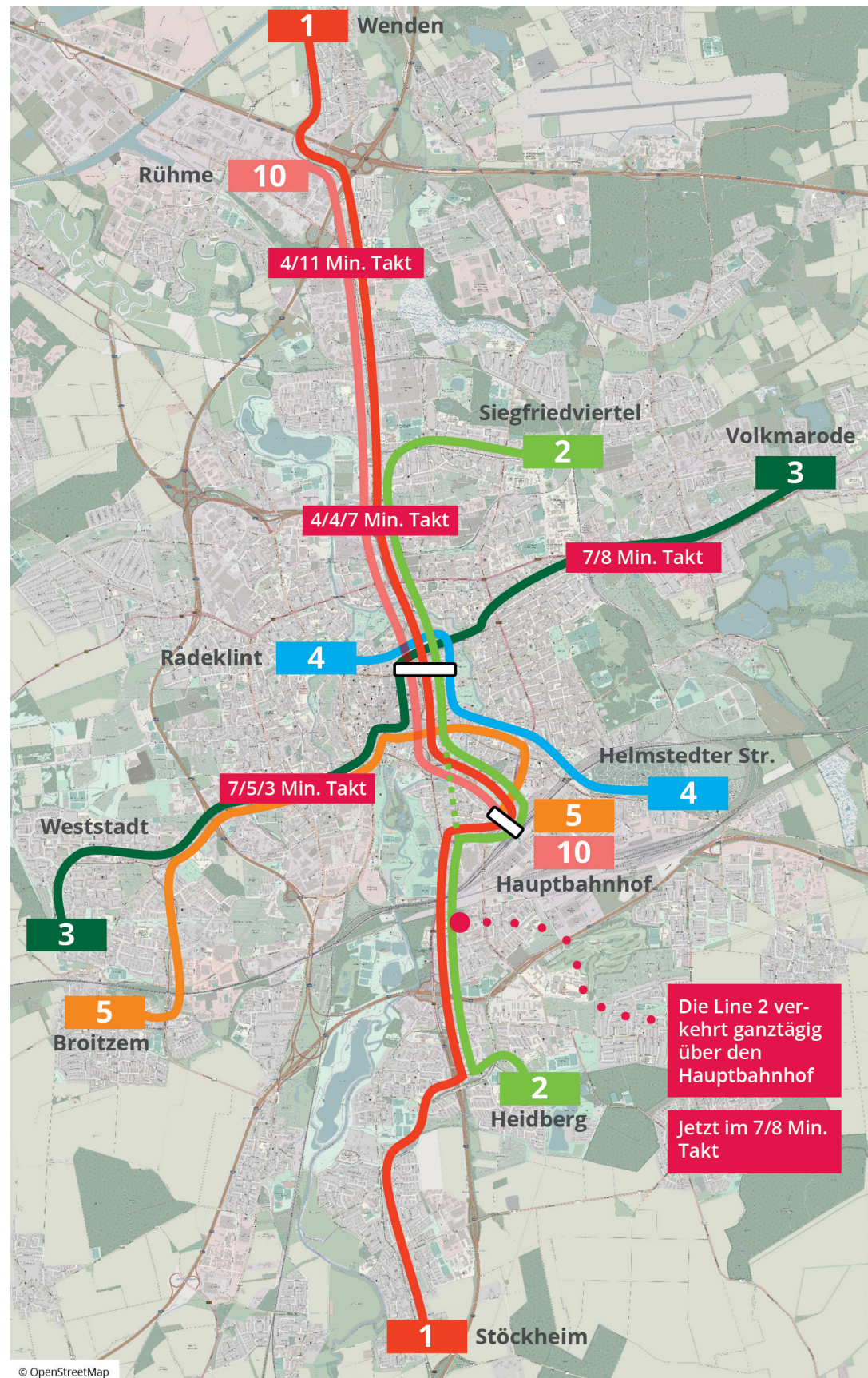


## TAGESVERKEHR



## AB DEM 18.03. VERKEHRT DIE LINIE 2 ÜBER DEN HAUPTBAHNHOF

Mit der Einführung des neuen Fahrplans zum 18. März 2024 verkehrt die Stadtbahnlinie 2 auch von montags bis freitags immer über den Hauptbahnhof statt über die Leisewitzstraße. Diese Haltestelle wird an Schultagen nur noch von einzelnen Fahrten bedient.

Alle Infos zum Fahrplanwechsel der BSVG finden Sie hier:





## TAGESVERKEHR



## VERBESSERTES ANGEBOT

### Buslinien 411 und 422

Mit dem Fahrplanwechsel der BSVG zum 18. März 2024 verbessern wir das Angebot:

Die **Buslinie 411** erhält zusätzliche Fahrten zwischen Hauptbahnhof und Lindenberg. Aus dem bisherigen 30-Minuten-Takt abends und an **Sonn- und Feiertagen wird ein 10/20-Minuten-Takt** (4 Fahrten pro Stunde).

Die **Buslinie 422** wird vom Bebelhof zu ihrem neuen Endpunkt Klinikum Salzdahlumer Straße verlängert.

Die **Buslinie 431** verkehrt dafür im Abschnitt zwischen Erfurtplatz und Sachsendamm nur

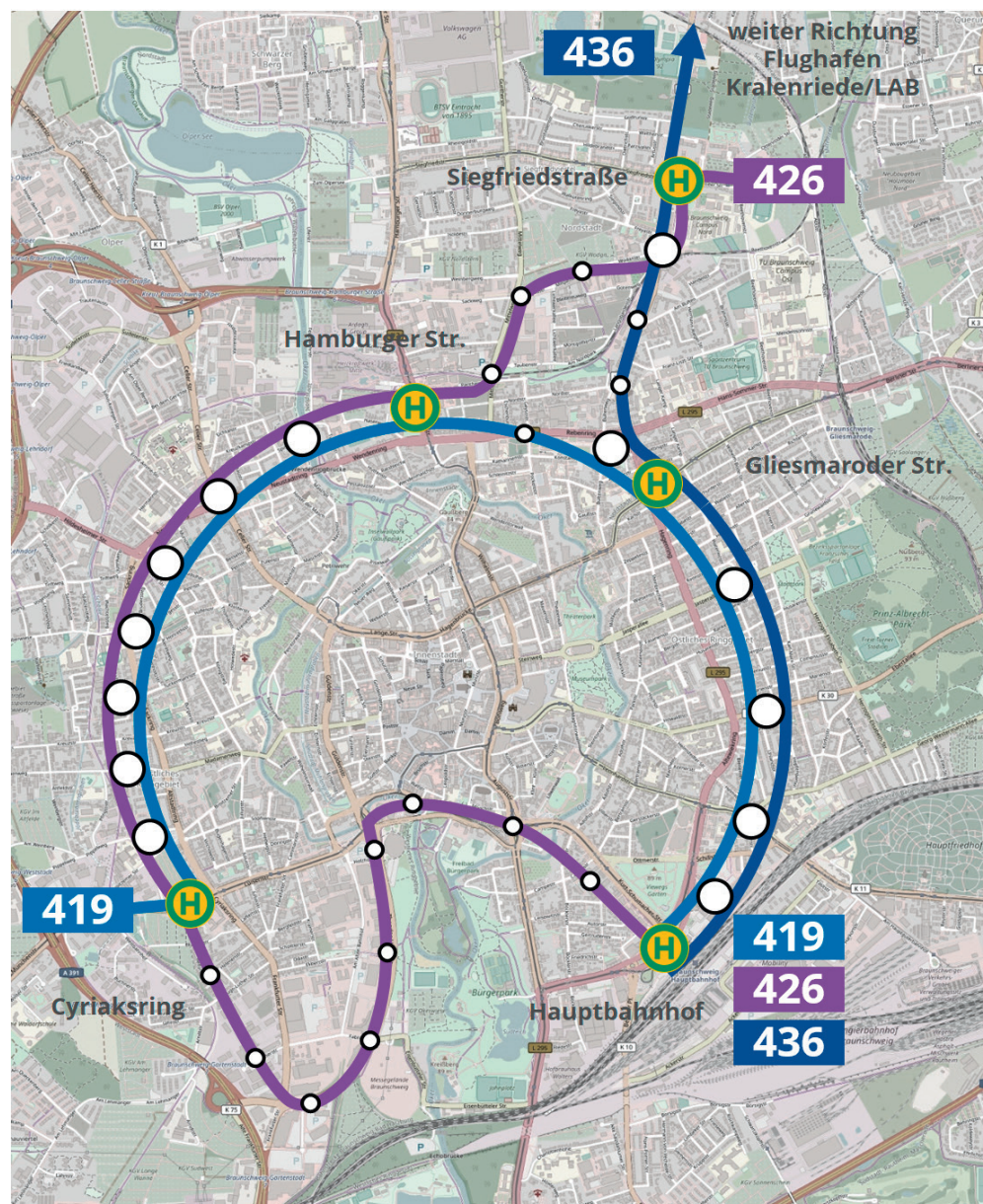
noch alle 30 Minuten statt alle 15 Minuten. Zwischen Hauptbahnhof und Klinikum verkehrt sie weiterhin alle 15 Minuten.

Fahrten zwischen Heidberg und Hauptbahnhof können zukünftig ganztägig mit der Linie 2 erfolgen, da sie nun immer über den Hauptbahnhof verkehrt.

Alle Infos zum Fahrplanwechsel der BSVG finden Sie hier:







© OpenStreetMap

## ÄNDERUNGEN IM LINIENNETZ

### Buslinien 419/429, 426 und 436

Mit dem Fahrplanwechsel der BSVG zum 18. März 2024 verändern wir das Angebot der Buslinien 419/429, 426 und 436.

Es ergeben sich zukünftig folgende Änderungen:

Die **Buslinie 419 (und 429)** verkehrt in beiden Richtungen nur noch zwischen dem **Hauptbahnhof** und dem **Cyriaksring** (über Östliches, Nördliches und Westliches Ringgebiet). Die Linie verkehrt in beiden Fahrtrichtungen **zukünftig als Nummer 419**, sodass sie auch Fahrten der Linie 429 übernimmt. Der Abschnitt zwischen Cyriaksring und Hauptbahnhof (über Theodor-Heuss-Straße) wird zukünftig von der **Buslinie 426** übernommen.

Die **Buslinie 426** verkehrt zukünftig von Montag bis Sonntag, ganztägig bis etwa 23 Uhr mindestens alle 30 Minuten auf ihrem **neuen Linienweg** vom Siegfriedviertel über Westlichen Ring und Theodor-Heuss-Straße bis Hauptbahnhof. An Schultagen von ca. 6:30 bis 9:00 Uhr verkehrt die Linie alle 15 Minuten.

Das Angebot der **Buslinie 436** wird deutlich ausgeweitet: Die Linie verkehrt zukünftig **auch abends und am Wochenende alle 30 Minuten** zwischen Hauptbahnhof und Kralenriede Gewerbegebiet/LAB (über Östliches Ringgebiet und Siegfriedviertel).

Insgesamt verkehren abends und am Wochenende mit den **Linien 426 und 436** deutlich mehr Fahrten auf den Westlichen, Nördlichen und Östlichen Ringabschnitten. Auf dem Südlichen Ringabschnitt verkehren dagegen zu bestimmten Zeiten weniger Fahrten.

**Im Nachtverkehr ab 23 Uhr** und Sonntagfrüh verkehren die Buslinien 419 und 426 weiter wie bisher der Ringbus.

Alle Infos zum  
Fahrplanwechsel der  
BSVG finden Sie hier:



# FAHRPLANWECHSEL

SIEGFRIEDSTRASSE, FREYASTRASSE UND NORDANGER

Gültig ab 18. März 2024 · Valid from March 18, 2024

## WIR VERBESSERN DAS ANGEBOT FÜR SIE! ÄNDERUNGEN IM LINIENNNetz

### Buslinien 416

Mit dem Fahrplanwechsel der BSVG zum 18. März 2024 wird die Linienführung der **Buslinie 416 im Nachtverkehr** in der Nordstadt verbessert. Es wird zusätzlich die Haltestelle Nordanger bedient, dadurch entfällt die Haltestelle Freyastraße.

An der Haltestelle Siegfriedstraße halten die Busse der **Linie 416 täglich ab 22:30 Uhr** und sonntags von **4 bis 9 Uhr** in Richtung Innenstadt nur am Haltestellenmast in der Siegfriedstraße vor Hausnummer 130.

### Buslinie 436

Das Angebot der **Buslinie 436** wird deutlich ausgeweitet: Die Linie verkehrt zukünftig auch **abends und am Wochenende alle 30 Minuten** zwischen Hauptbahnhof und Kralenriede Gewerbegebiet/LAB (über Östliches Ringgebiet und Siegfriedviertel).

Alle Infos zum  
Fahrplanwechsel der  
BSVG finden Sie hier:



# FAHRPLANWECHSEL

PETERSKAMP

Gültig ab 18. März 2024 · Valid from March 18, 2024

## WIR VERBESSERN DAS ANGEBOT FÜR SIE!

### Buslinie 433

Mit der Einführung des neuen Fahrplans zum 18. März 2024 verbessern wir das Angebot im Querumer Forst. Die Haltestelle Peterskamp entfällt auf dem neuen Linienweg der Buslinie 433. Zukünftig wird dafür die neue Haltestelle Bohnenkamp bedient.

Alle Infos zum  
Fahrplanwechsel der  
BSVG finden Sie hier:



# FAHRPLANWECHSEL

Gültig ab 18. März 2024 · Valid from March 18, 2024

## DIE BUSLINIE 461 WIRD ZUR 431!

### Buslinie 431

Mit dem Fahrplanwechsel der BSVG zum 18. März 2024 übernimmt die **Buslinie 431 zukünftig die Fahrten der Buslinie 461** zwischen PTB und Hauptbahnhof.

Die Buslinie 431 verkehrt damit **Mo – Fr** nur noch zwischen dem Hauptbahnhof und dem Klinikum Salzdahlumer Straße **alle 15 Minuten** (bisher bis Erfurtplatz bzw. Sachsendamm). Auf dem übrigen Linienweg verkehrt sie alle 30 Minuten.

**Samstags** verkehrt die Buslinie 431 nur noch im Abschnitt Helmstedter Straße und Mascherode.

Bitte beachten Sie die neuen Abfahrtszeiten.

Alle Infos zum **Fahrplanwechsel** der BSVG finden Sie hier:





# FAHRPLANWECHSEL

ÄNDERUNG DES BUSSTEIGS DER BUSLINIE 423

Gültig ab 18. März 2024 · Valid from March 18, 2024

## NEUER FAHRPLAN AB 18. MÄRZ 2024!

### Buslinie 423

Mit dem Fahrplanwechsel der BSVG zum 18. März 2024 ändert sich für die Buslinie 423 die Abfahrtshaltestelle. Damit ergeben sich folgende Änderungen, wenn Sie in Richtung Rathaus fahren möchten:

#### Prinz-Albrecht-Park:

Steigen Sie bitte in der Ebertallee (Haltestelle der Buslinie 413, stadteinwärts) zu.

#### Herzogin-Elisabeth-Straße:

Steigen Sie bitte in der gegenüberliegenden Haltestelle zu.

Alle Infos zum  
Fahrplanwechsel der  
BSVG finden Sie hier:



# FAHRPLANWECHSEL

## NACHFRAGEORIENTIERTER FERIENFAHRPLAN

Gültig ab 18. März 2024 · Valid from March 18, 2024

## NEUER FAHRPLAN AB 18. MÄRZ 2024!

### **Buslinie 411**

Mit dem Fahrplanwechsel der BSVG zum 18. März 2024 verändern wir das Angebot der Buslinie 411.

Sie verkehrt an Ferientagen, sowie Samstags nur noch alle 30 Minuten zwischen Kanzlerfeld und Lamme.

Als Alternative für Lamme dient die Linie 418 (alle 30 Minuten).

Alle Infos zum  
**Fahrplanwechsel** der  
BSVG finden Sie hier:





# FAHRPLANWECHSEL

## NACHFRAGEORIENTIERTER FERIENFAHRPLAN

Gültig ab 18. März 2024 · Valid from March 18, 2024

## NEUER FAHRPLAN AB 18. MÄRZ 2024!

### **Buslinie 417 und 427**

Mit dem Fahrplanwechsel der BSVG zum 18. März 2024 verändern wir das Angebot der Buslinien 417 und 427.

Die **Buslinie 417** verkehrt an Ferientagen und Samstags nur noch alle 60 Minuten zwischen Ziegelwiese und Hondelage. Zwischen Ziegelwiese und Moorhüttenweg besteht ein 15 Minuten-Takt mit Anschluss von und zur Stadtbahnlinie 3.

Als Alternative für Hondelage dient die Linie 433 (alle 30 Minuten), für Dibbesdorf die Linie 230 (alle 60 Minuten).

Die **Buslinie 427** verkehrt an Ferientagen und Samstags nur noch alle 60 Minuten. Als Alternative für Weddel dienen die Züge RB40 und RE50 (jeweils alle 60 Minuten).

Alle Infos zum  
**Fahrplanwechsel** der  
BSVG finden Sie hier:



# FAHRPLANWECHSEL

ÄNDERUNG IM ÖSTLICHEN RINGGEBIET

Gültig ab 18. März 2024 · Valid from March 18, 2024

## NEUER FAHRPLAN AB 18. MÄRZ 2024!

### Buslinien 418 und 422/423

Mit dem Fahrplanwechsel der BSVG zum 18. März 2024 verändern wir das Angebot der Buslinien 423, 418 und 422/433.

Es ergeben sich zukünftig folgende Änderungen:

Die **Buslinie 423** verkehrt zwischen 9 und 19 Uhr mit wechselnden Endzielen:

Je alle 60 Minuten Herzogin-Elisabeth-Straße bzw. Grüner Jäger.

Die **Buslinie 418** endet zukünftig mit allen Fahrten am Rathaus.

Alle Infos zum  
Fahrplanwechsel der  
BSVG finden Sie hier:



# FAHRPLANWECHSEL

ÄNDERUNGEN AUF DEN BUSLINIEN

Gültig ab 18. März 2024 · Valid from March 18, 2024

## NEUER FAHRPLAN AB 18. MÄRZ 2024!

### Buslinie 414

Mit dem Fahrplanwechsel der BSVG zum 18. März 2024 verändern wir das Angebot der Buslinie 414. Es ergeben sich zukünftig folgende Änderungen:

Die **Buslinie 414** wird vereinfacht und verkehrt innerhalb von Veltenhof in beiden Fahrtrichtungen über **Pfälzerstraße - Mannheimstraße - Wormsstraße**.

Alle Infos zum  
Fahrplanwechsel der  
BSVG finden Sie hier:





# FAHRPLANWECHSEL

ÄNDERUNGEN AUF DEN BUSLINIEN

Gültig ab 18. März 2024 · Valid from March 18, 2024

## NEUER FAHRPLAN AB 18. MÄRZ 2024!

Mit dem Fahrplanwechsel der BSVG zum 18. März 2024 verändern wir das Angebot der Buslinien 445 und 455. Es ergeben sich zukünftig folgende Änderungen.

Die **Buslinien 445 und 455** werden zusammengeführt. Die Fahrten der Buslinie 455 zwischen Donauknoten und Timmerlah verkehren **zukünftig als Linie 445**.

Alle Infos zum  
**Fahrplanwechsel** der  
BSVG finden Sie hier:



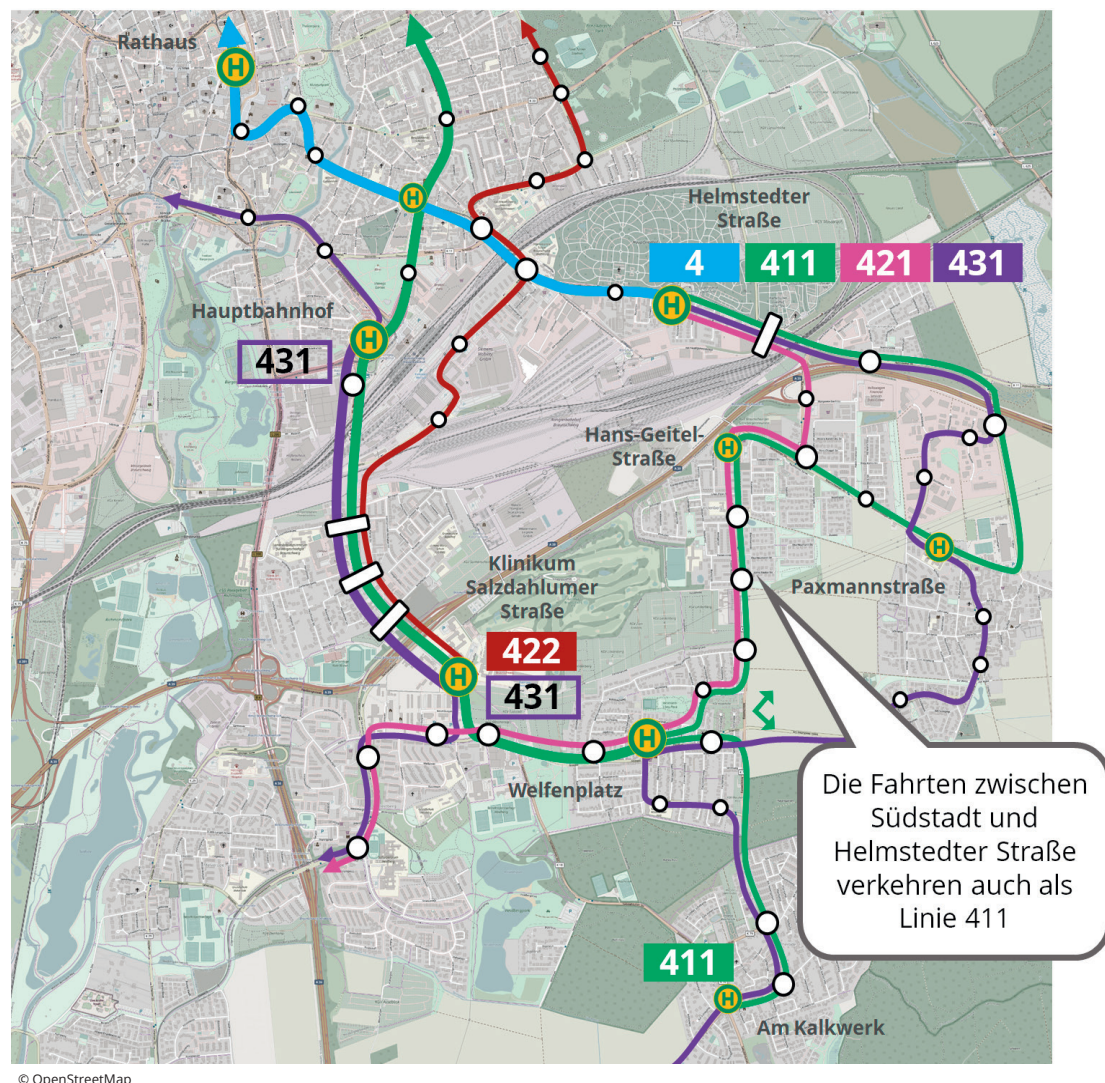


# FAHRPLANWECHSEL BEZIRK SÜDOST

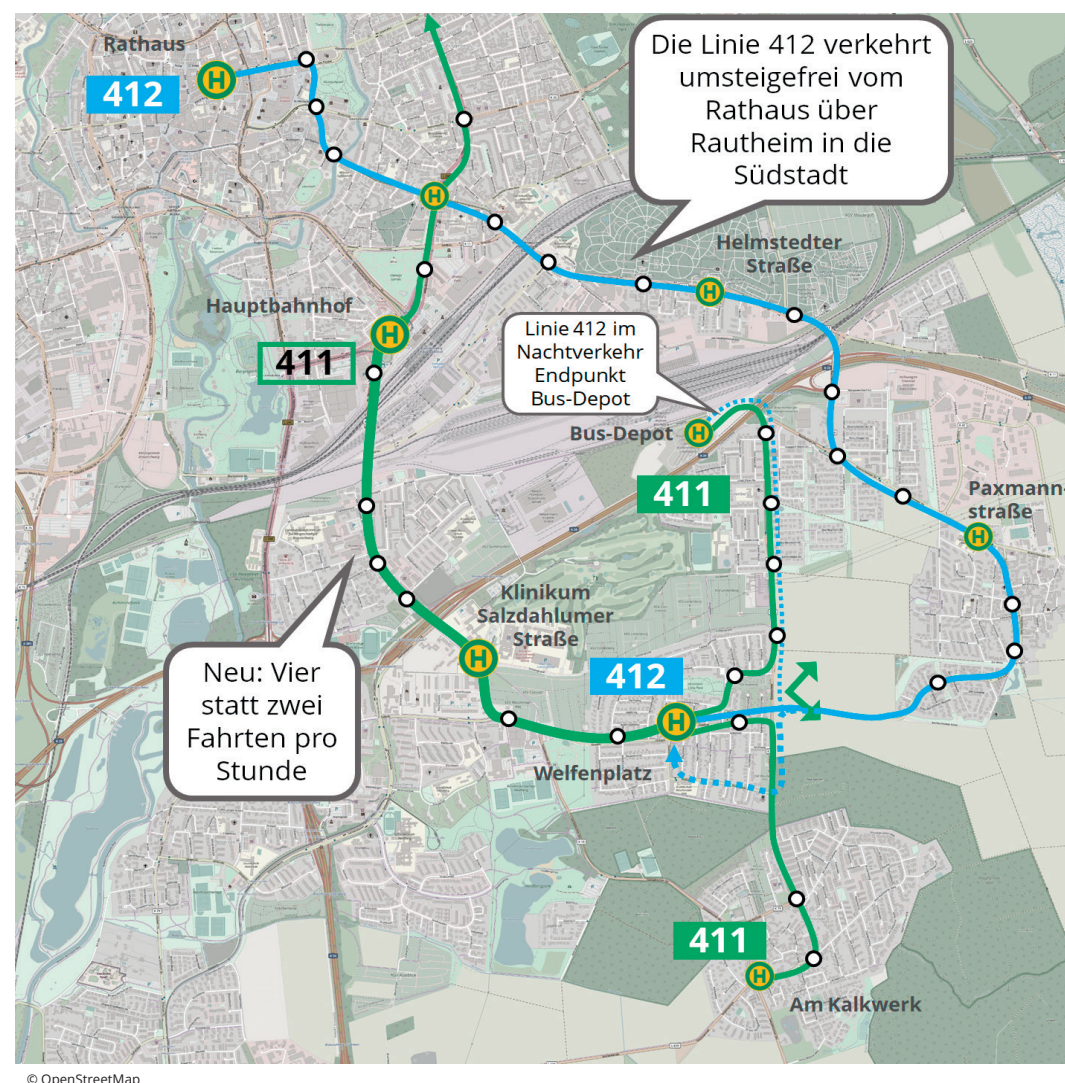
Gültig ab 18. März 2024 · Valid from March 18, 2024

www.bsvg.net

## TAGESVERKEHR



## ABENDS UND SONNTAGE



Alle Infos zum Fahrplanwechsel der BSVG finden Sie hier:



## ÄNDERUNGEN IM LINIENNNetz

### Buslinien 411 und bisherige 412

Tagsüber wird die bisherige Buslinie 412 zukünftig als Buslinie 411 zwischen Südstadt und Helmstedter Straße fahren. Der bisherige Wechsel der Liniennummer am Welfenplatz entfällt. Bitte beachten Sie zukünftig besonders die Zielbeschilderung bei der Buslinie 411 zu den unterschiedlichen Endpunkten Mascherode oder Helmstedter Straße bzw. Lindenberg. Mit dem

Fahrplanwechsel verbessern wir außerdem das Angebot der Buslinie 411 zwischen Hauptbahnhof und Südstadt. Aus dem bisherigen 30-Minuten-Takt abends und an Sonn- und Feiertagen wird ein 10/20-Minuten-Takt. Die neuen Fahrten verkehren weiter bis in den Ortsteil Lindenberg.

### Buslinie 421 und 431

Mit der Einführung des neuen Fahrplans

zum 18. März 2024 werden die Fahrten der Buslinie 421 und 431 reduziert. Sie verkehrt zukünftig montags bis samstags nur noch im Tagesverkehr bis etwa 20:30 Uhr.

### Stadtbahnlinie 4 und Buslinie 412

Mit der Einführung des neuen Fahrplans zum 18. März 2024 wird abends und an Sonn- und Feiertagen aus der Stadtbahnlinie 4 die Buslinie 412.

Die Linie 412 verkehrt überwiegend alle 30 Minuten und fährt zwischen Rathaus – Helmstedter Straße – Rautheim – Südstadt und im Nachtverkehr ab etwa 23 Uhr weiter von Rautheim in den Lindenberg. Damit entfällt zukünftig zu diesen Zeiten der Umstieg von der Stadtbahn zum Bus an der Helmstedter Straße.